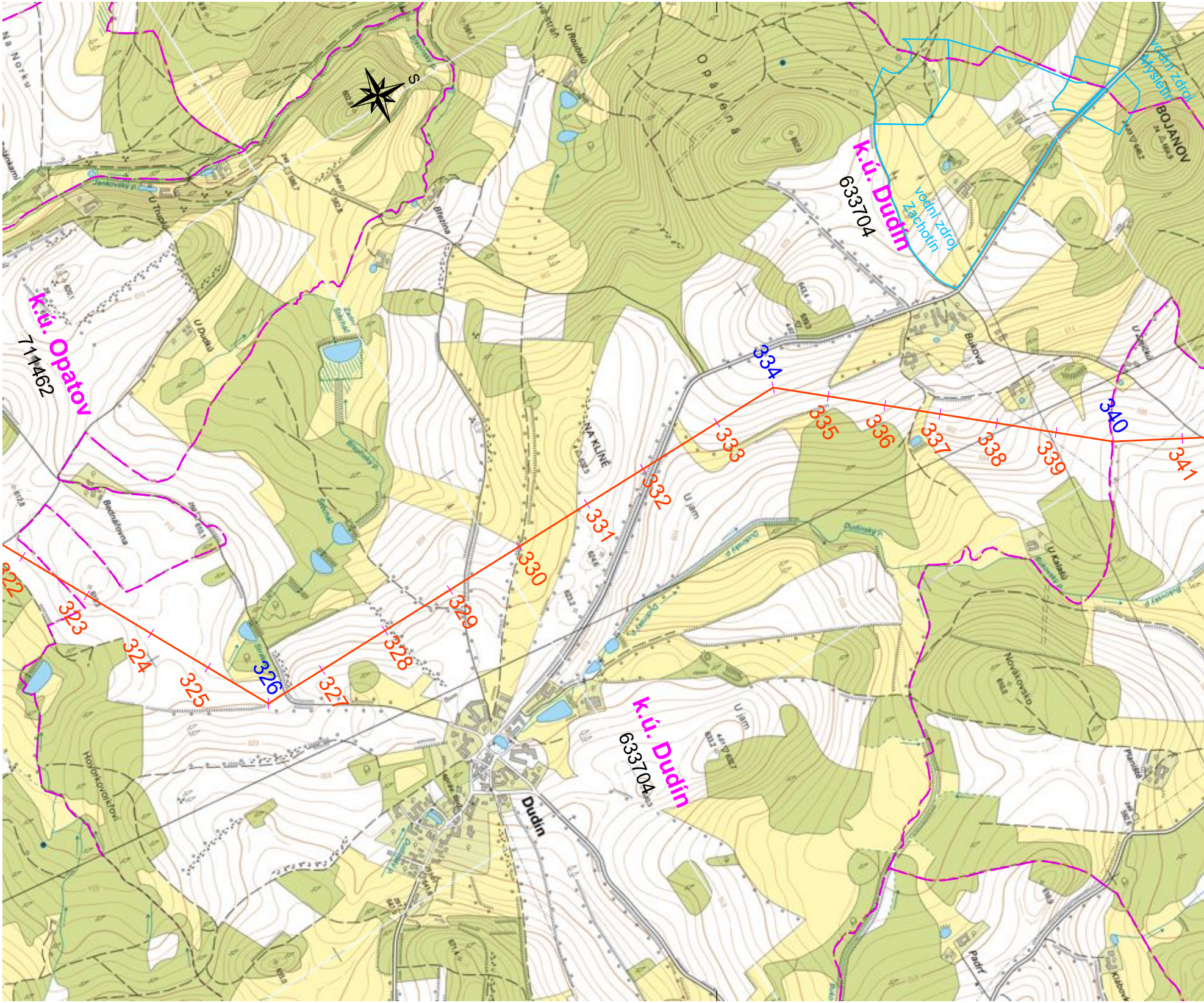
S
k.ú. Opatov
711462
k.ú. Dudín
633704
k.ú. Dudín
633704
vodní zdroj Záchotín
vodní zdroj Mysletín
BOJANOV
Dudín
Opálená
NA KLÍNĚ
U jam
U jam
Buková
Novákovsko
Bednářovna
Hořákovojcovi
U Dudků
U Trupů
U Rozbořů
Březina
Dudínský p.
Padrť
322
323
324
325
326
327
328
329
330
331
332
333
334
335
336
337
338
339
340
341

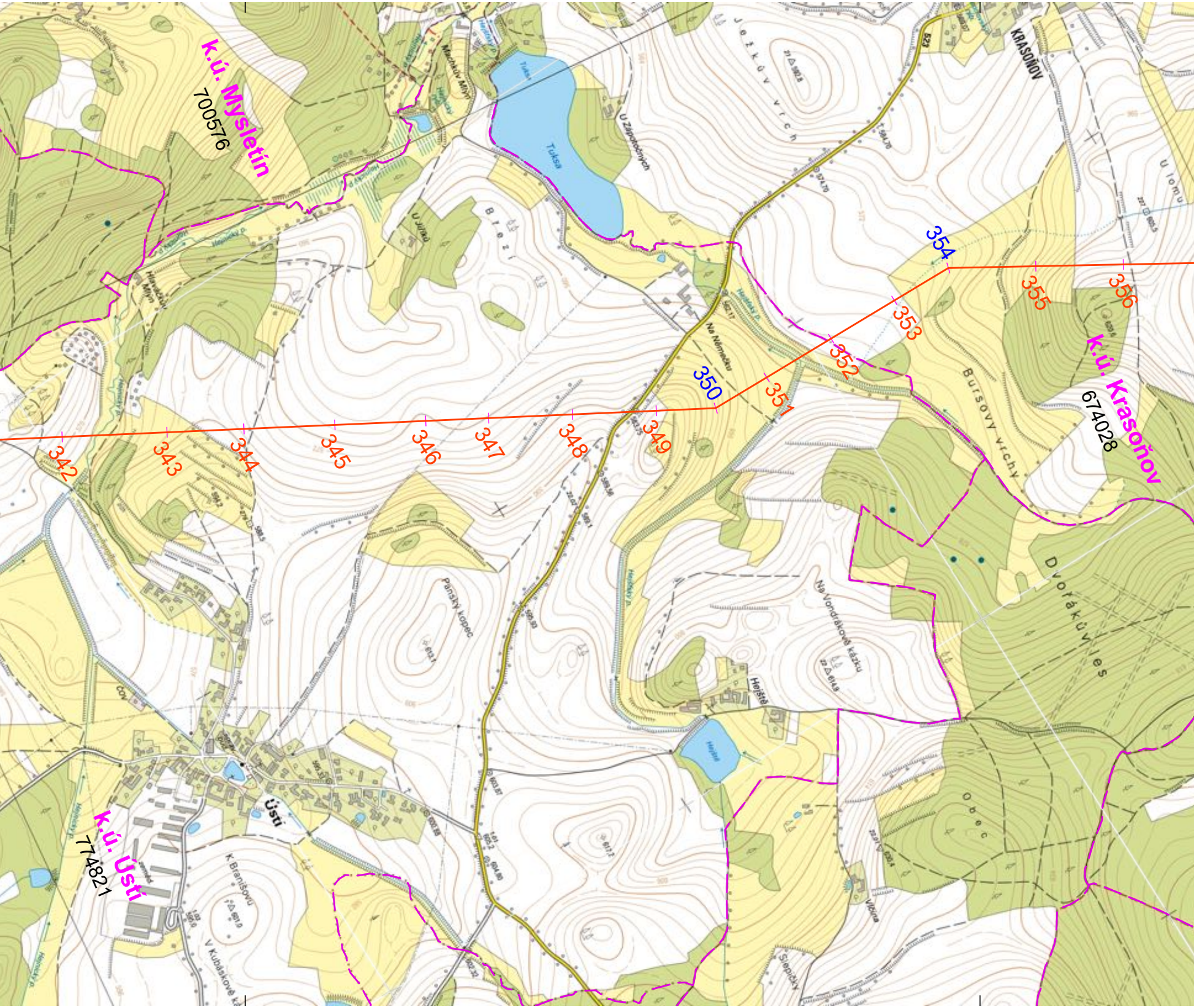
k.ú. Mysletín
700576
k.ú. Krasoňov
674028
k.ú. Ústí
774821
342
343
344
345
346
347
348
349
350
351
352
353
354
355
356
Tuksa
Březí
U Zápotočných
Ježkův vrch
KRASOŇOV
U lomu
Na Němečku
Bursovy vrchy
Dvořákův les
Panský kopec
Na Vondrákové kážku
Hejtště
Ústí
K Branišovu
Obec
Vlčina
Slepičky
ČOV

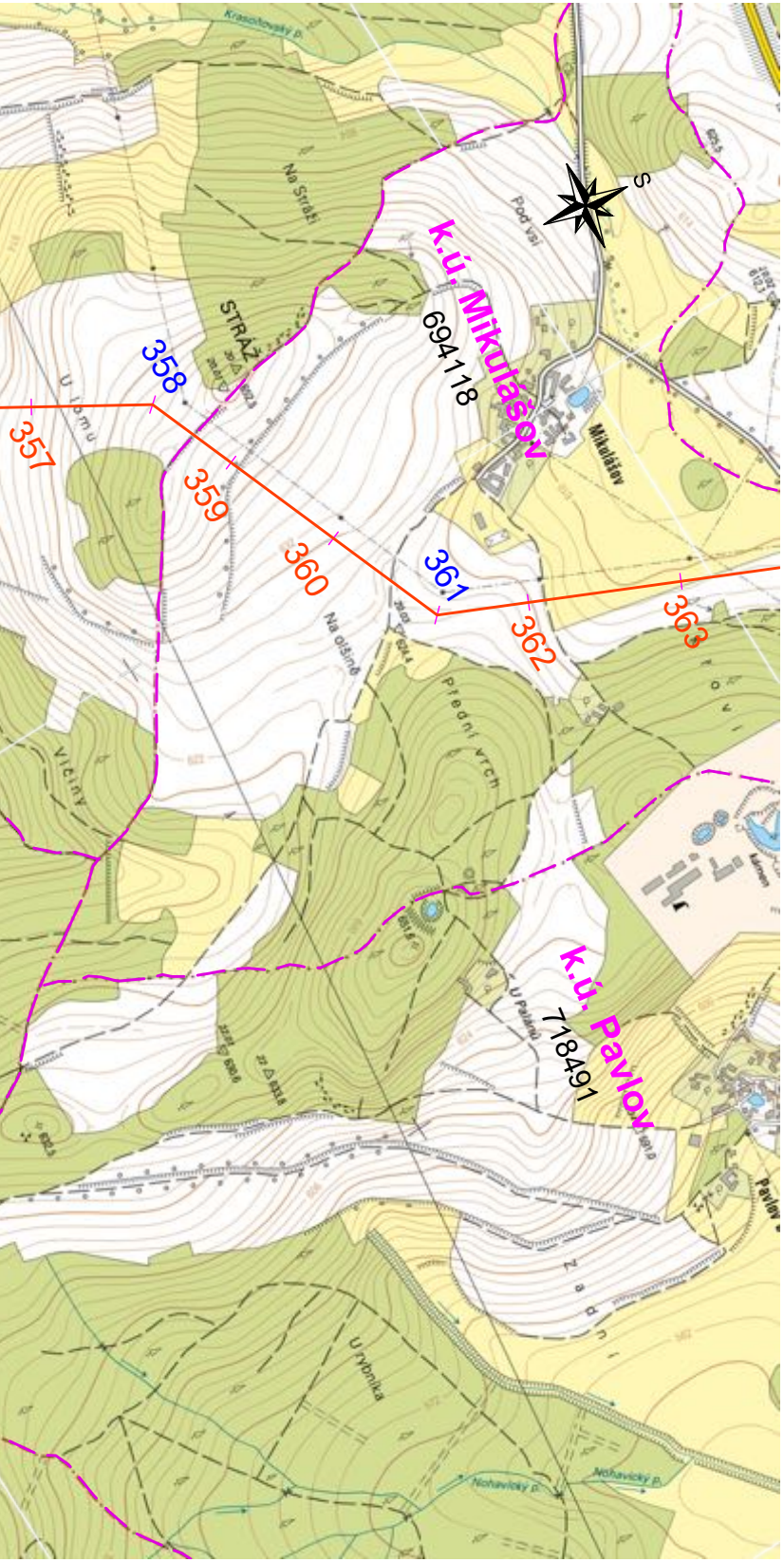
Krasohovský p.
Na Stráži
STRÁŽ
U lomu
357
358
359
360
361
362
363
Pod vsí
S
k.ú. Mikulášov
694118
Mikulášov
Na olšině
Přední vrch
Vičiny
kámen
k.ú. Pavlov
718491
U Palánů
Pavlov
U rybníka
Nohavický p.

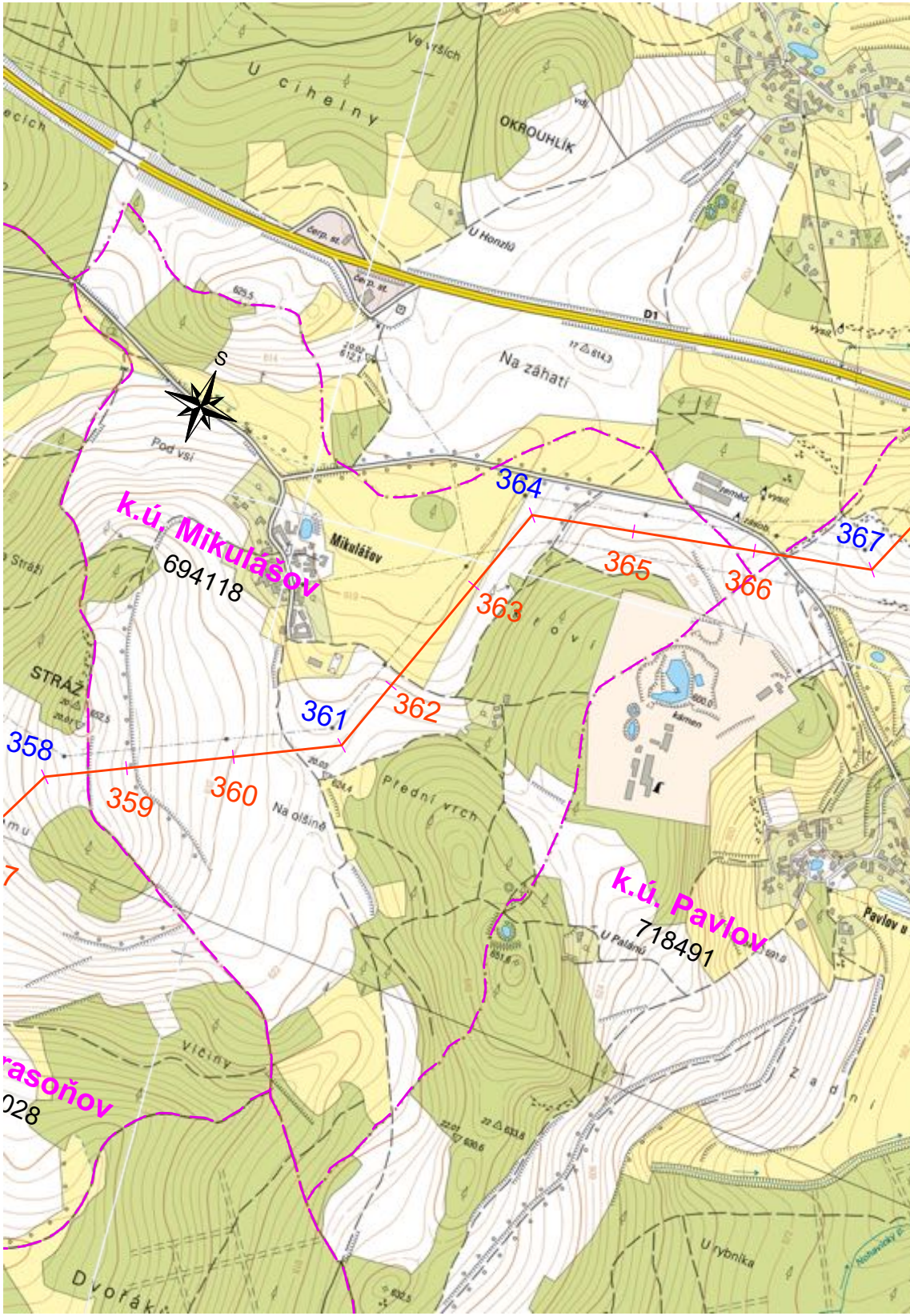
Ve vrších
U cihelny
OKROUHLÍK
čerp. st.
U Honzlů
D1
Na záhatí
S
Pod vsí
k.ú. Mikulášov
694118
Mikulášov
Stráži
STRÁŽ
358
359
360
361
362
363
364
365
366
367
Přední vrch
Na olšině
kámen
k.ú. Pavlov
718491
U Palánů
Pavlov u
Vičiny
rasoňov
028
U rybníka
Dvořák

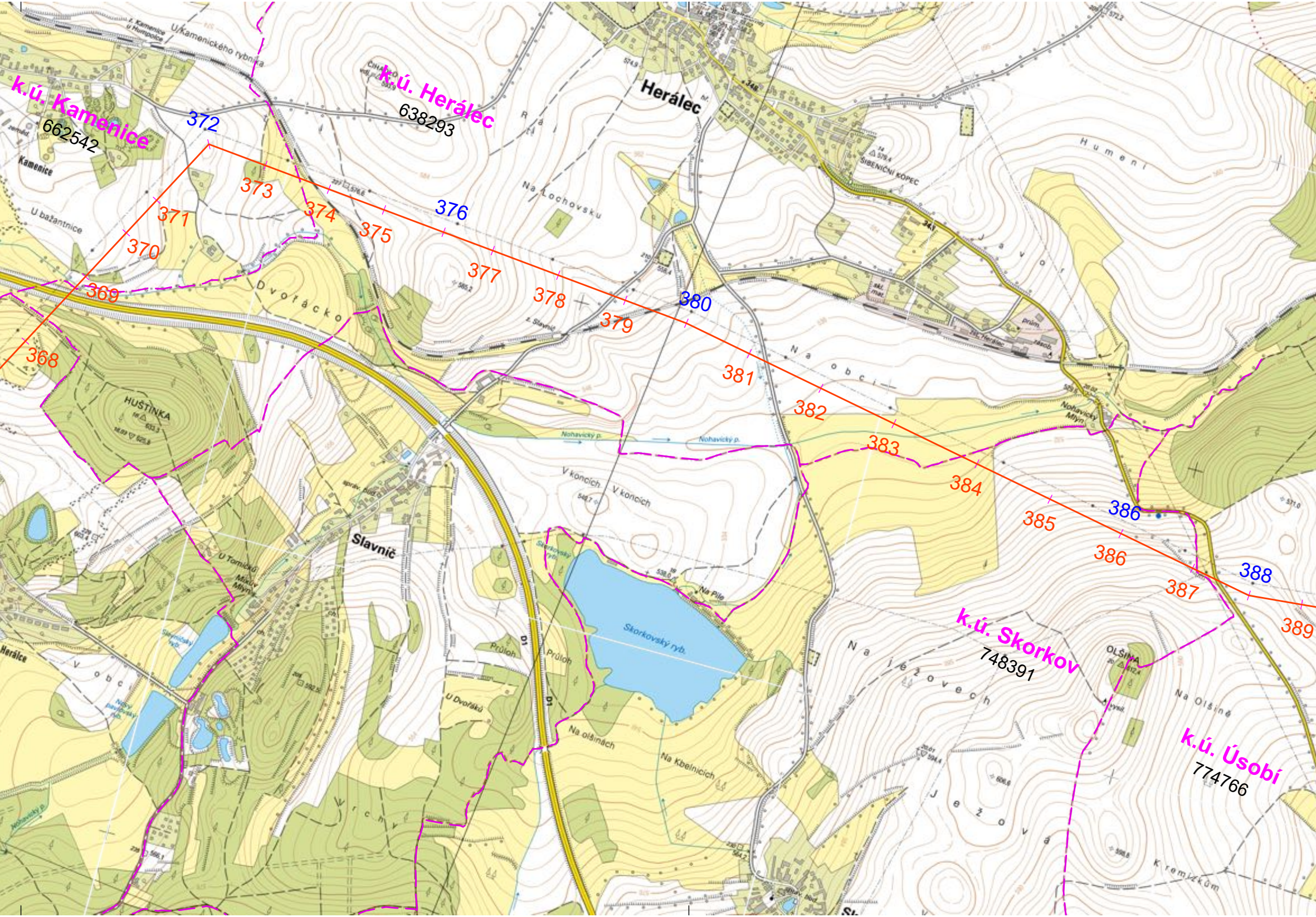
k.ú. Kamenice
662542
k.ú. Herálec
638293
k.ú. Skorkov
748391
k.ú. Úsobí
774766
368
369
370
371
372
373
374
375
376
377
378
379
380
381
382
383
384
385
386
386
387
388
389
Herálec
Slavníč
Kamenice
HUŠTINKA
U bažantnice
U Kamenického rybníka
Dvořácko
Na Lochovsku
Humení
ŠIBENIČNÍ KOPEC
Javor
z. Slavníč
Na obci
Nohavický p.
Nohavický Mlýn
V koncích
V koncích
Skorkovský ryb.
Na Pile
U Tomíčků
Mikův Mlýn
Průhon
Průhon
U Dvořáků
Na olšinách
Na Kbelnicích
D1
V obci
Na Ježovech
Ježová
OLŠINA
Na Olšině
Kremízkům

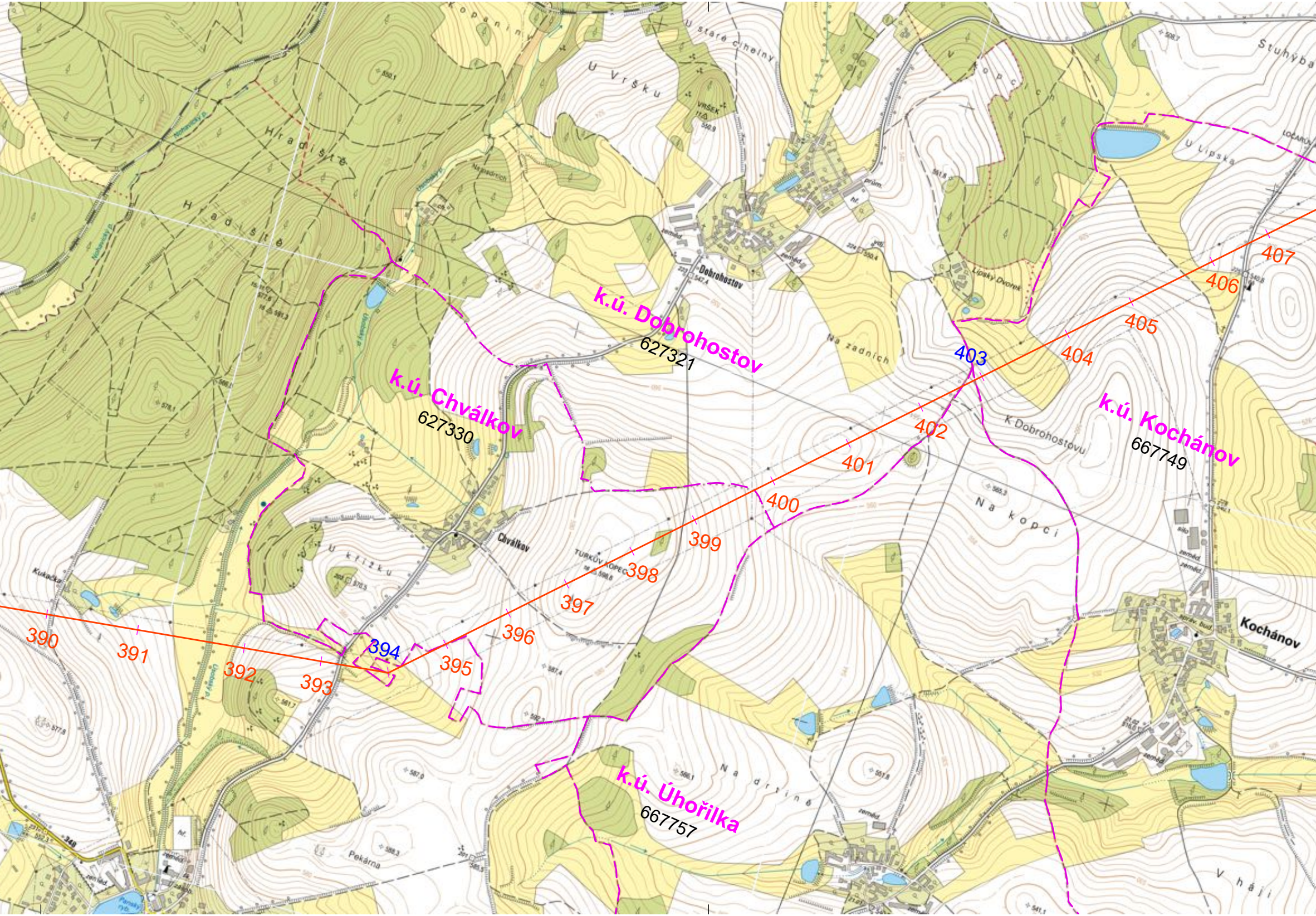
k.ú. Dobrohostov
627321
k.ú. Chválkov
627330
k.ú. Kochánov
667749
k.ú. Úhořilka
667757
390
391
392
393
394
395
396
397
398
399
400
401
402
403
404
405
406
407
Hradiště
Hradiště
Kopaniny
U Vršku
U staré cihelny
VRŠEK
Dobrohostov
Na zadních
Na zadních
V kopcích
Lipský Dvorek
U Lipska
Štuhýba
LOČARŮV
K Dobrohostovu
Na kopci
Kochánov
Chválkov
U křížku
Kukačka
TURKŮV KOPEC
Na drtině
Pekárna
V háji
Panský ryb.
zeměd.

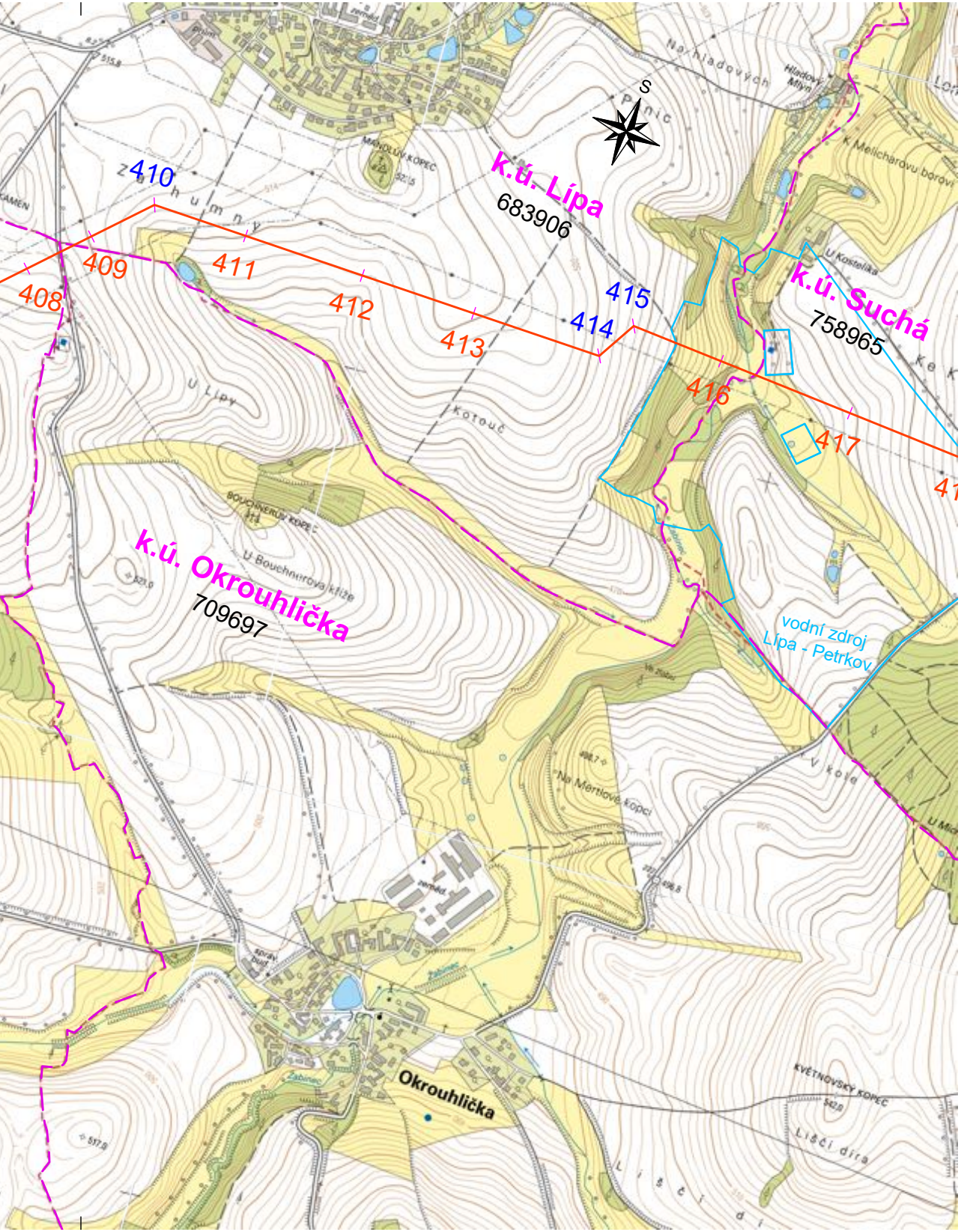
S
410
409
408
411
412
413
414
415
416
417
41
k.ú. Lípa
683906
k.ú. Suchá
758965
k.ú. Okrouhlička
709697
vodní zdroj
Lípa - Petrkov
Na hladových
Hladový Mlýn
K Melicharovu borovi
U Kostelíka
U Lípy
Kotouč
U Bouchnerova kříže
Na Mertlově kopci
V kole
Okrouhlička
Květnovský kopec
Liščí díra

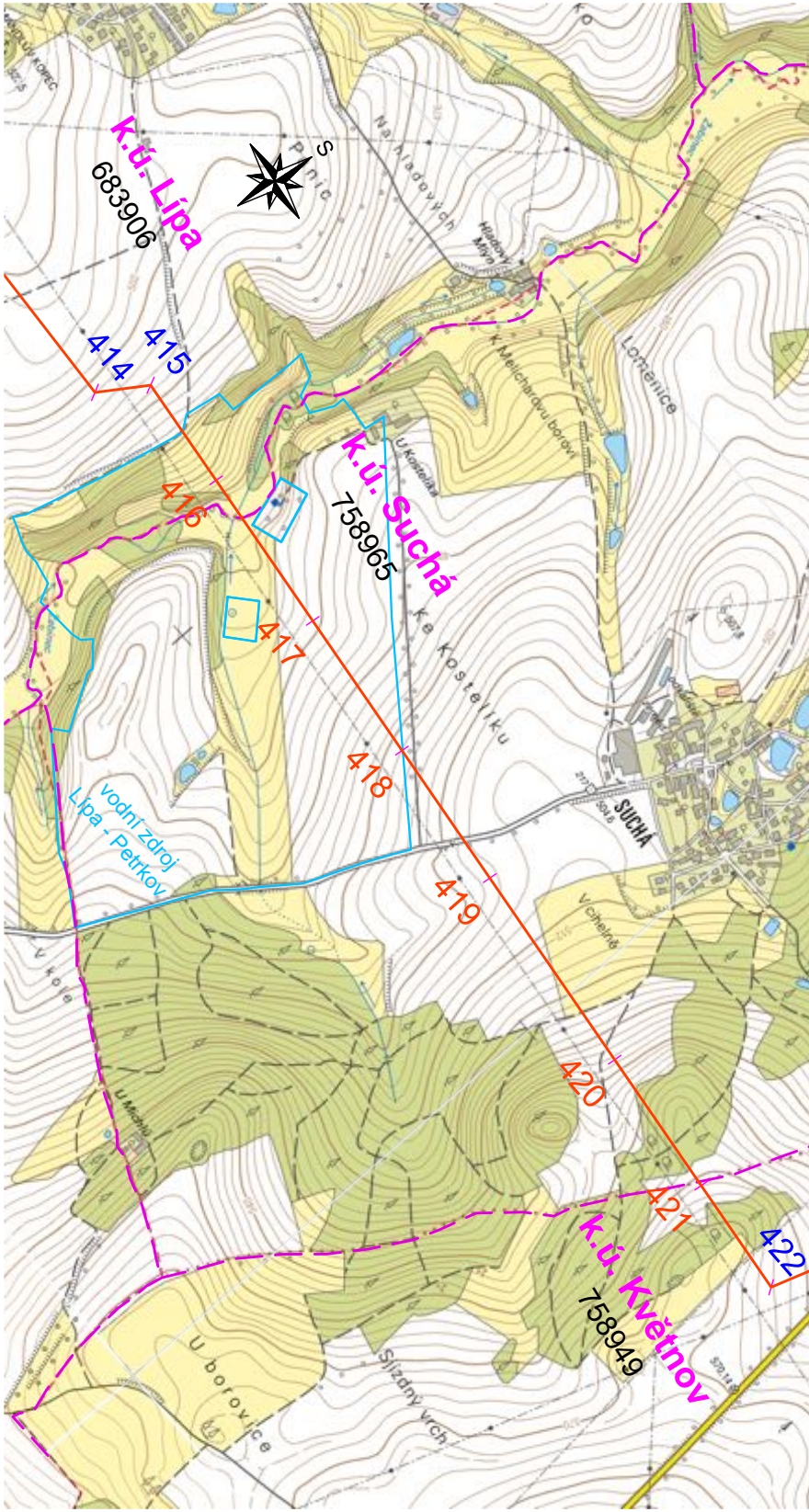
S
414
415
416
417
418
419
420
421
422
k.ú. Lípa
683906
k.ú. Suchá
758965
k.ú. Květnov
758949
vodní zdroj
Lípa - Petrkov
Na hladových
Hladový Mlýn
K Melicharovu borovi
U Kostelíka
Ke Kostelíku
Lomenice
SUCHÁ
V kole
U borovice
Sjízdný vrch

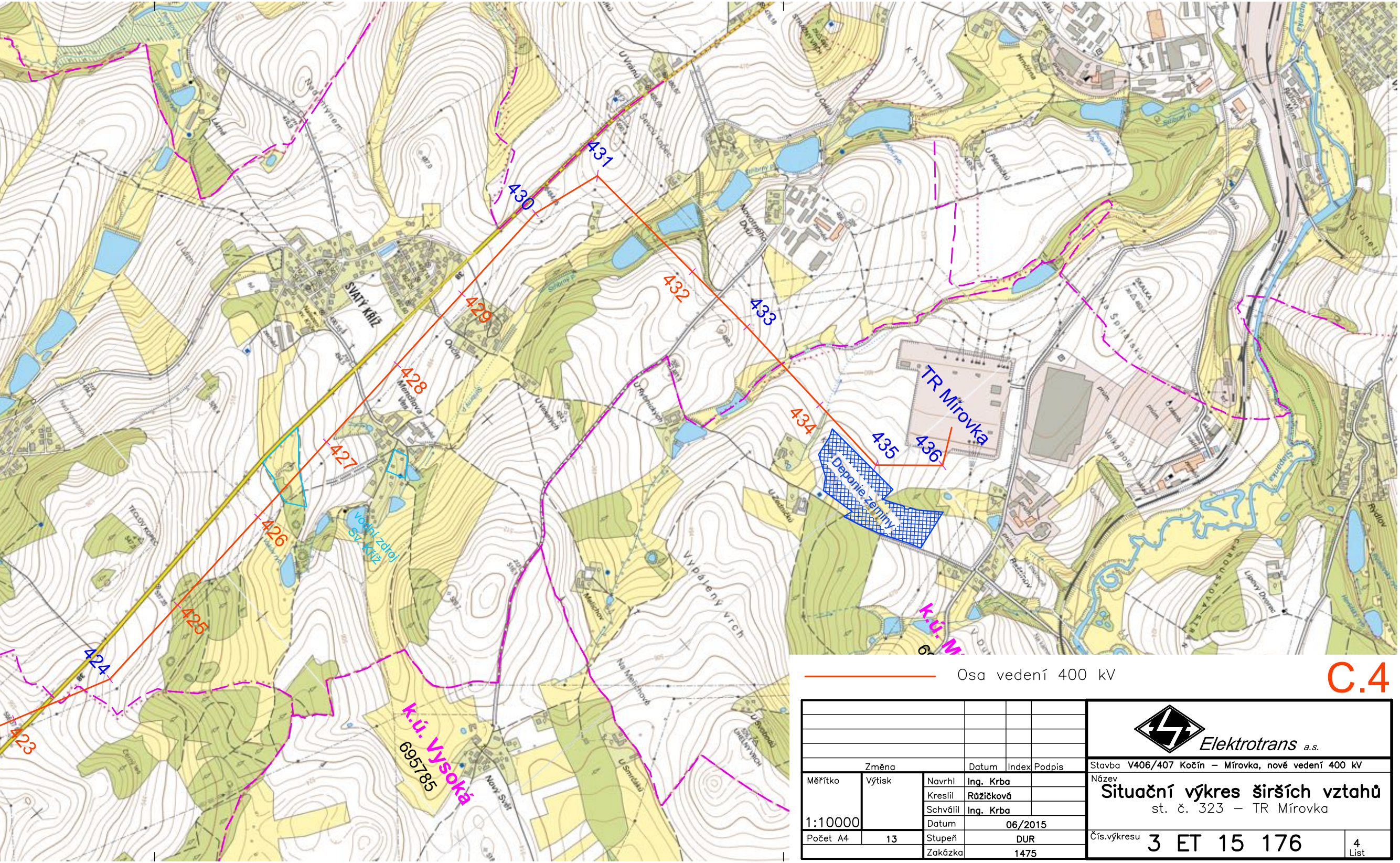
423
424
425
426
427
428
429
430
431
432
433
434
435
436
SVATÝ KŘÍŽ
Ovčín
Menclova Ves
vodní zdroj Sv. Kříž
Vypálený vrch
TR Mírovka
Deponie zeminy
Na Špitálsku
Velké pole
k.ú. Vysoká
695785
k.ú. M
69

Osa vedení 400 kV

C.4

Elektrotrans a.s.

Změna	Datum	Index	Podpis

Měřítko 1:10000	Výtisk	Navrhl	Ing. Krba
		Kreslil	Růžičková
		Schválil	Ing. Krba
		Datum	06/2015
Počet A4	13	Stupeň	DUR
		Zakázka	1475

Stavba **V406/407 Kočín – Mírovka, nové vedení 400 kV**

Název

Situační výkres širších vztahů

st. č. 323 – TR Mírovka

Čís.výkresu **3 ET 15 176**

4 List