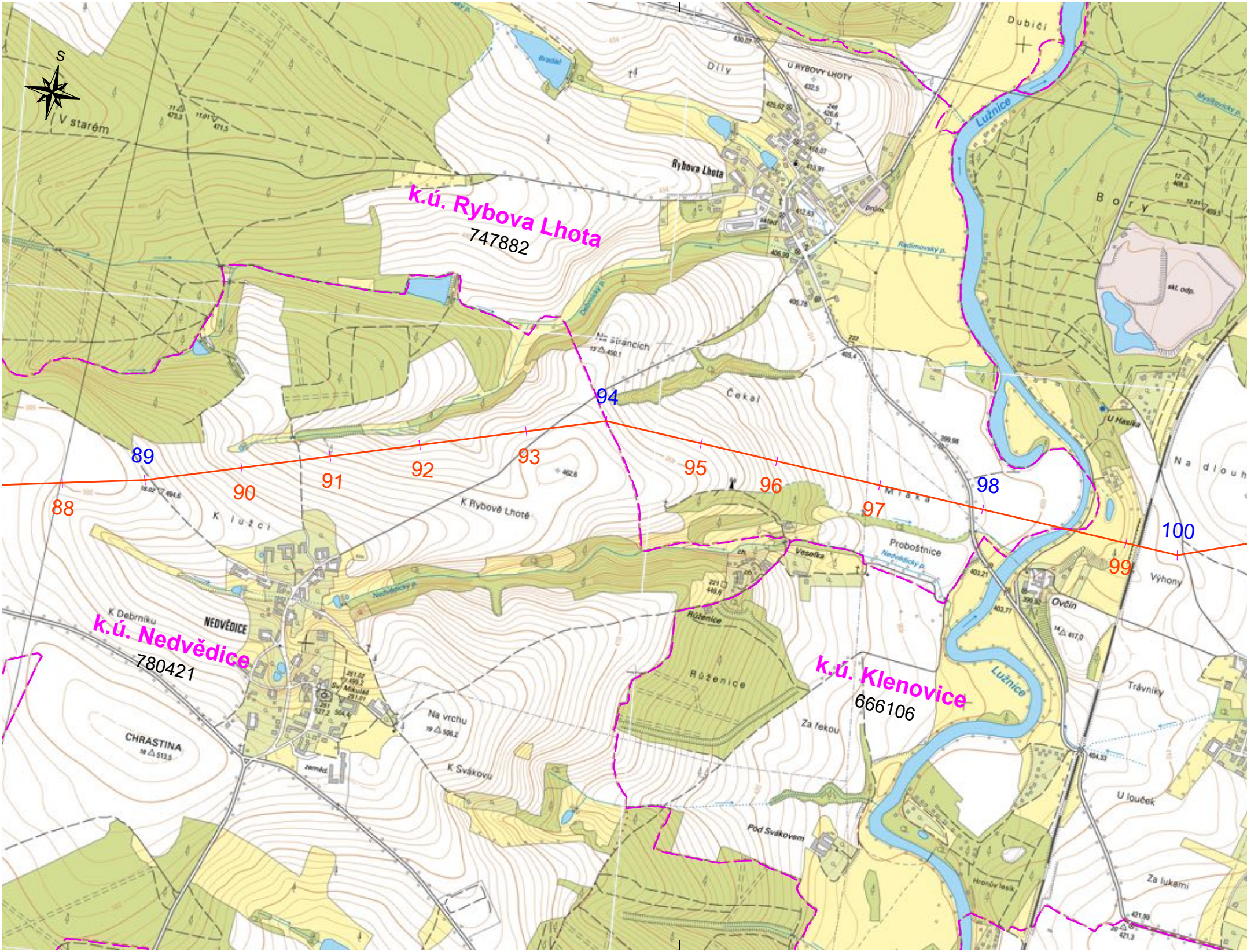
S
V starém
Bradáč
Díly
U RYBOVY LHOTY
Dubičí
Lužnice
Myslkovický p.
Rybova Lhota
k.ú. Rybova Lhota
747882
Radimovský p.
Debrnický p.
B o r y
skl. odp.
Na stráncích
Čekal
94
89
88
90
91
92
93
95
96
97
98
99
100
K lužci
K Rybově Lhotě
Mraka
Proboštnice
Nedvědický p.
Veselka
U Hasiča
Na dlouh
Výhony
Ovčín
K Debrníku
NEDVĚDICE
k.ú. Nedvědice
780421
Sv. Mikuláš
CHRASTINA
zeměd.
Na vrchu
K Svákovu
Růženice
k.ú. Klenovice
666106
Za řekou
Trávníky
U louček
Pod Svákovem
Hronův lesík
Za lukami

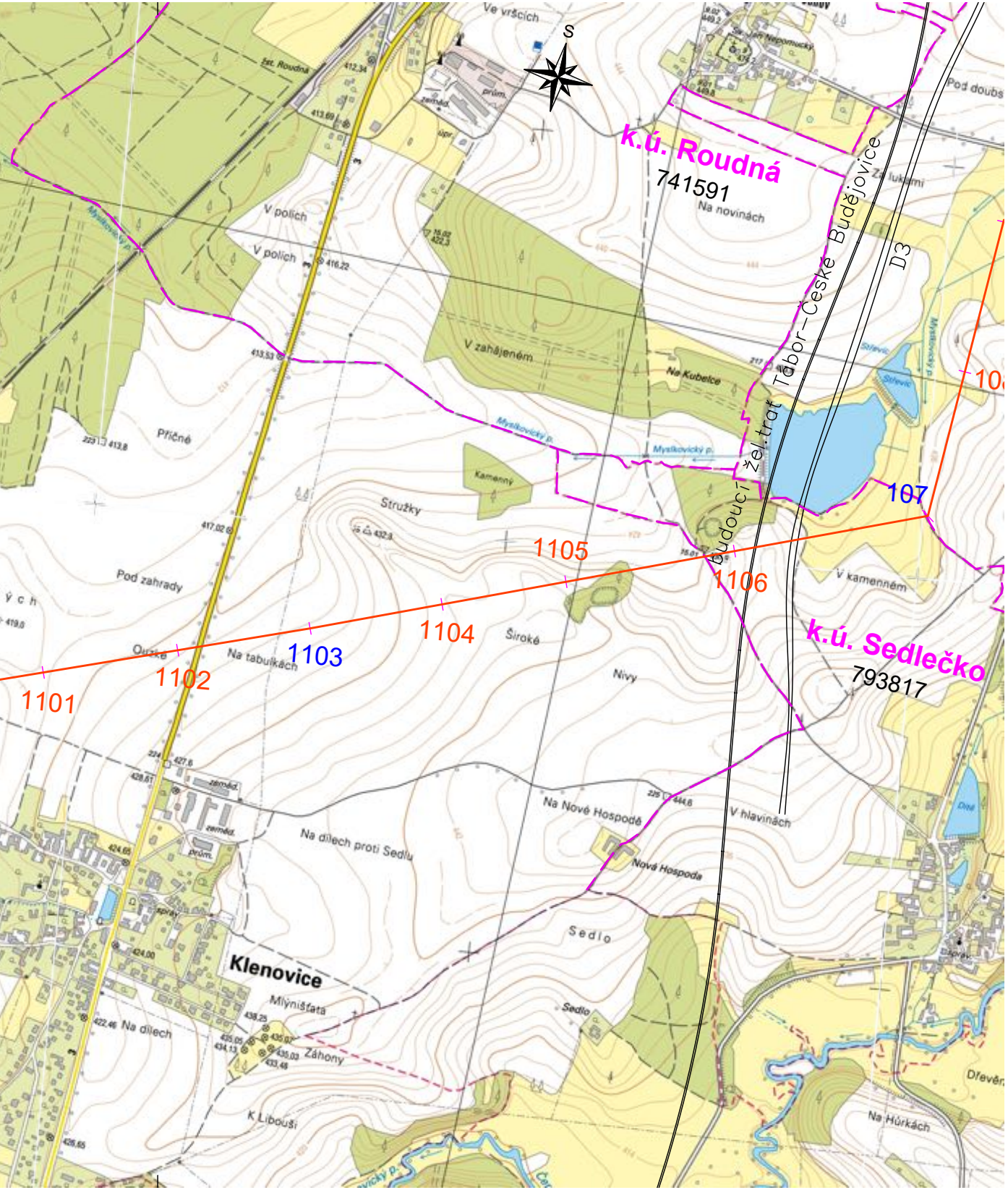
Ve vršcích
S
žst. Roudná
prům.
zeměd.
k.ú. Roudná
741591
Na novinách
Pod doubs
Za lukami
Budoucí žel.trať Tábor–České Budějovice
D3
V polích
V polích
V zahájeném
Na Kubelce
Myslkovický p.
Střevic
10
107
Příčné
Kamenný
Stružky
1105
1106
Pod zahrady
1104
Široké
1103
Na tabulkách
1102
1101
Nivy
k.ú. Sedlečko
793817
V kamenném
Na Nové Hospodě
V hlavinách
Na dílech proti Sedlu
Nová Hospoda
Sedlo
Klenovice
Mlýnišťata
Na dílech
Záhony
K Libouši
Sedlo
Dírné
Na Hůrkách

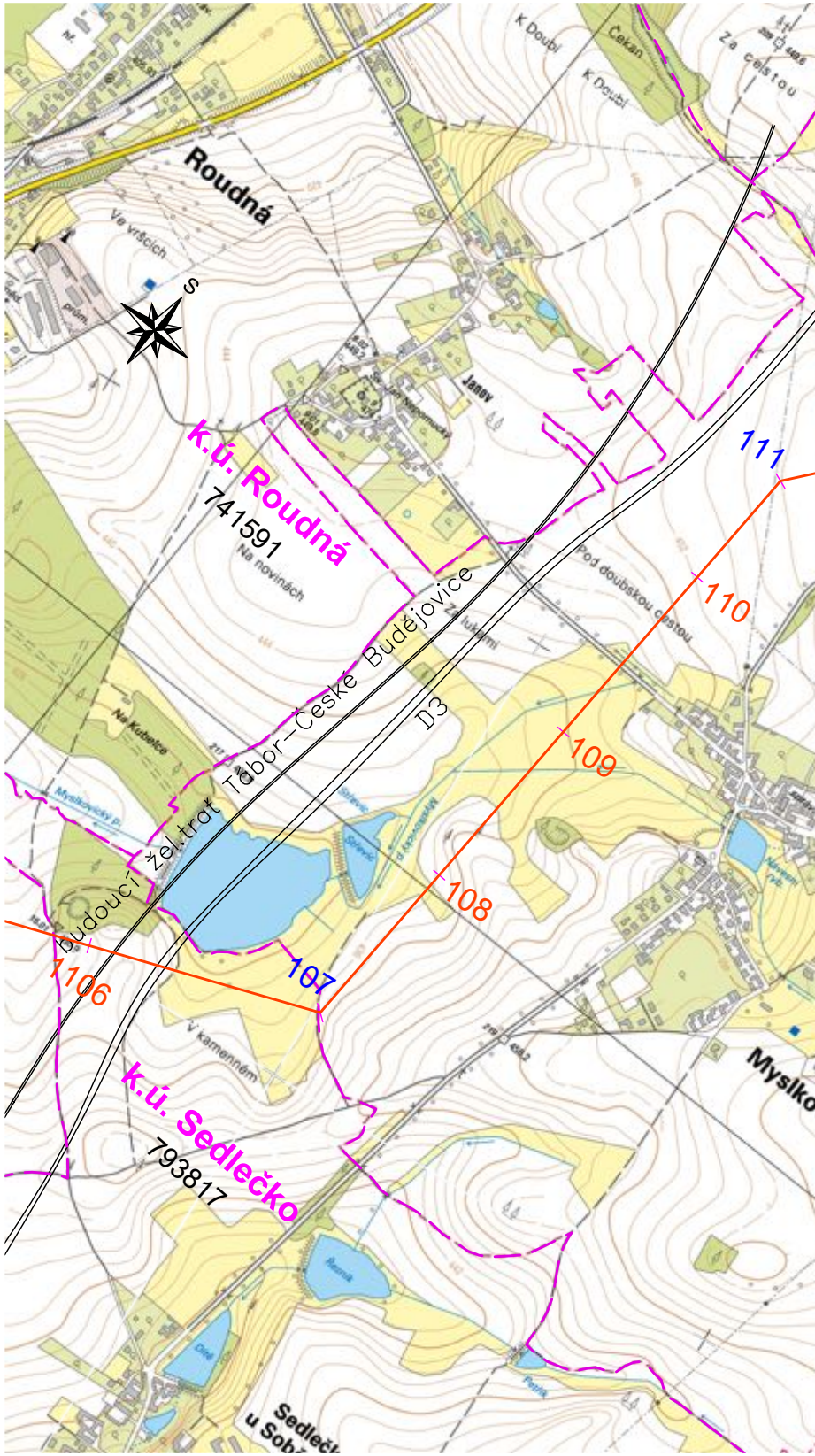
K Doubí
Čekan
Za cestou
K Doubí
Roudná
Ve vršcích
S
prům.
k.ú. Roudná
741591
Na novinách
111
Za lukami
Pod doubskou cestou
110
Budoucí žel.trať Tábor–České Budějovice
D3
Na Kubelce
109
Myslkovický p.
Střevic
108
107
1106
V kamenném
k.ú. Sedlečko
793817
Myslko
Dírné
Sedlečk u Sob

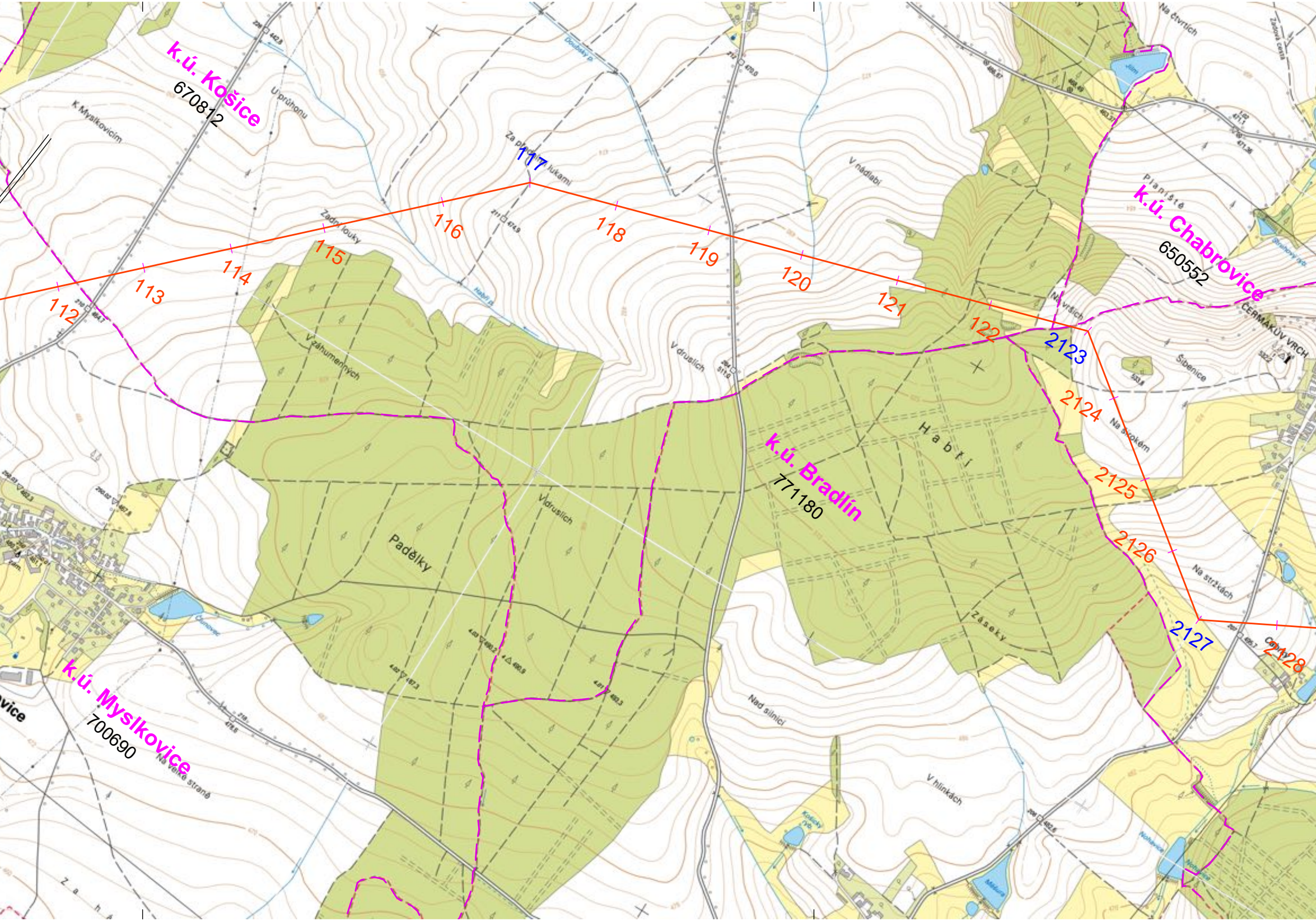
k.ú. Košice
670812
k.ú. Chabrovice
650552
k.ú. Bradlín
771180
k.ú. Myslkovice
700690
112
113
114
115
116
117
118
119
120
121
122
2123
2124
2125
2126
2127
2128
Habří
Padělky
ČERMÁKŮV VRCH

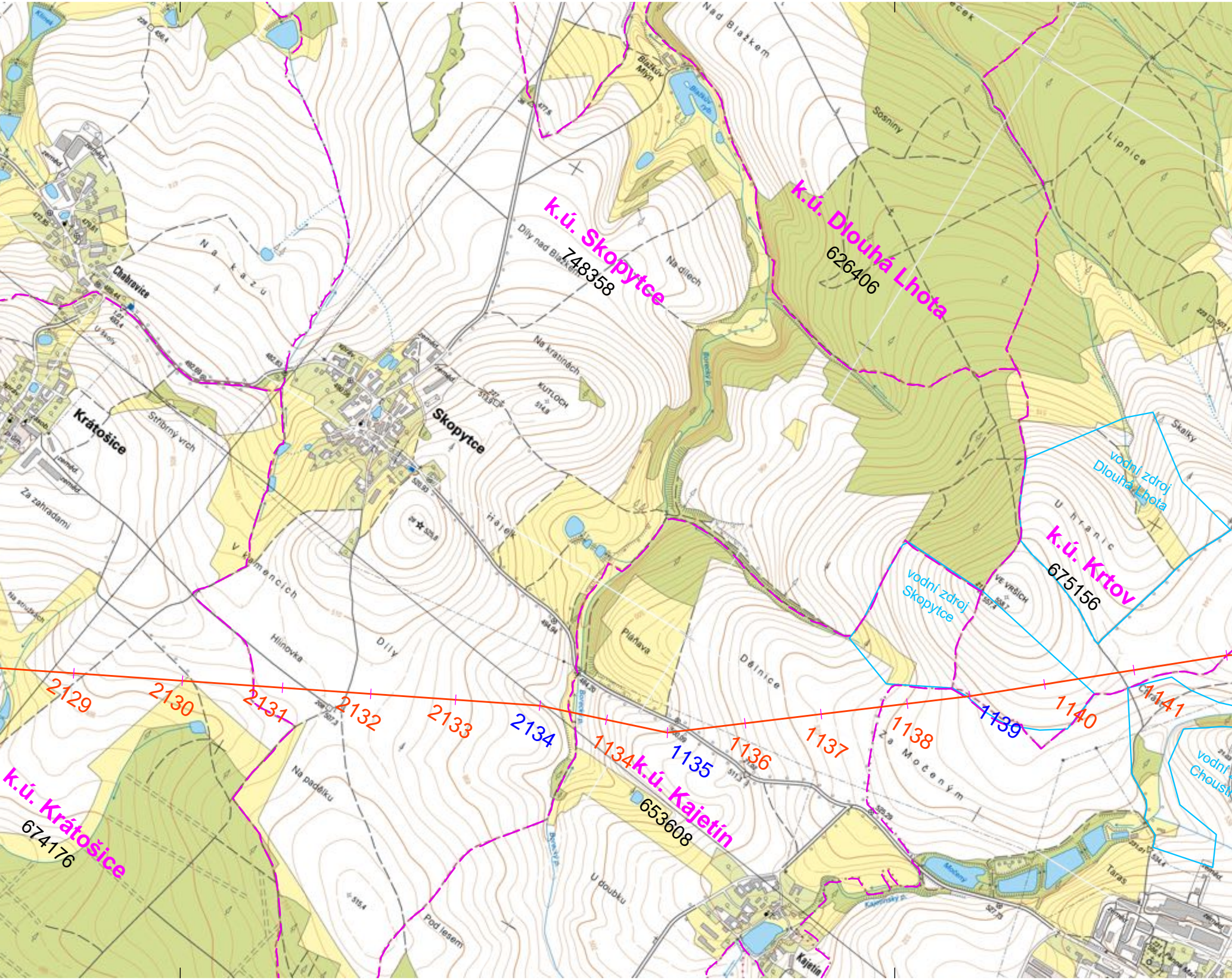
k.ú. Skopytce
748358
k.ú. Dlouhá Lhota
626406
k.ú. Krtov
675156
k.ú. Kajetín
653608
k.ú. Krátošice
674176
vodní zdroj Dlouhá Lhota
vodní zdroj Skopytce
vodní zdroj Choust
2129
2130
2131
2132
2133
2134
1134
1135
1136
1137
1138
1139
1140
1141
Skopytce
Krátošice
Chabrovice
Kajetín
Blažkův Mlýn
Nad Blažkem
Sosniny
Lipnice
Na kazu
Díly nad Blažkem
Na dílech
Na kratinách
KUTLOCH
Stříbrný vrch
Za zahradami
V kamencích
Hlinovka
Díly
Hájek
Pláňava
Dělnice
Za Močeným
U hranic
Skalky
VE VRŠÍCH
Na padělku
U doubku
Pod lesem
Taras
Močený
U školy

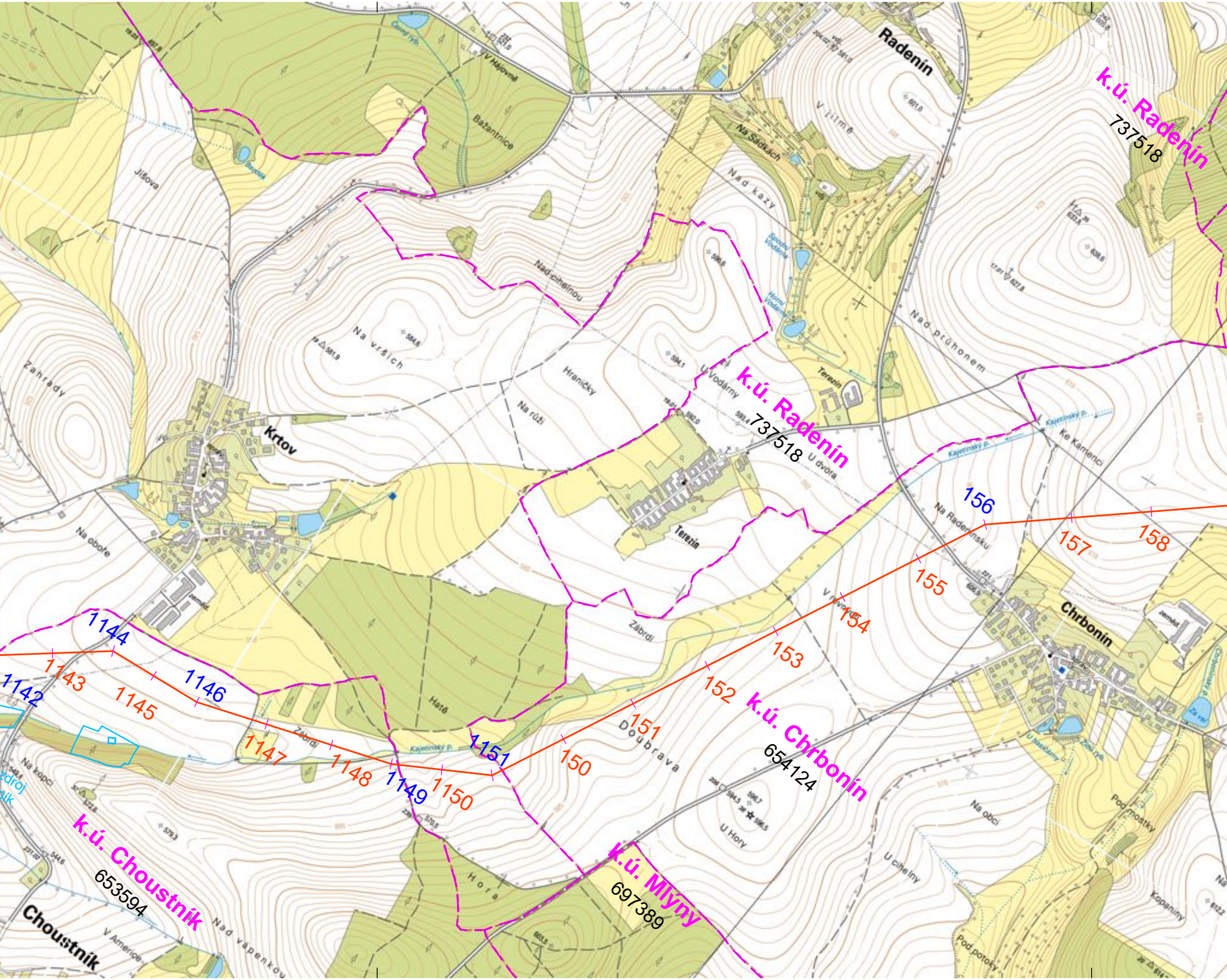
k.ú. Radenín
737518
k.ú. Radenín
737518
k.ú. Chrbonín
654124
k.ú. Choustník
653594
k.ú. Mlýny
697389
Radenín
Krtov
Terezín
Chrbonín
Choustník
1142
1143
1144
1145
1146
1147
1148
1149
1150
1151
150
151
152
153
154
155
156
157
158
V Hájovně
Bažantnice
Jišova
Zahrady
Na vršich
Nad cihelnou
Hraničky
Na růži
U Vodárny
U dvora
Nad kazy
Na Sádkách
V jilmě
Nad průhonem
Ke Kamenci
Kajetínský p.
Na Radenínsku
Na oboře
Zábrdí
Hatě
Doubrava
Na kopci
Hora
U Hory
Na obci
U cihelny
Pod mostky
Kopaniny
Pod potoky
Nad vápenkou
V Americe
zemědi.

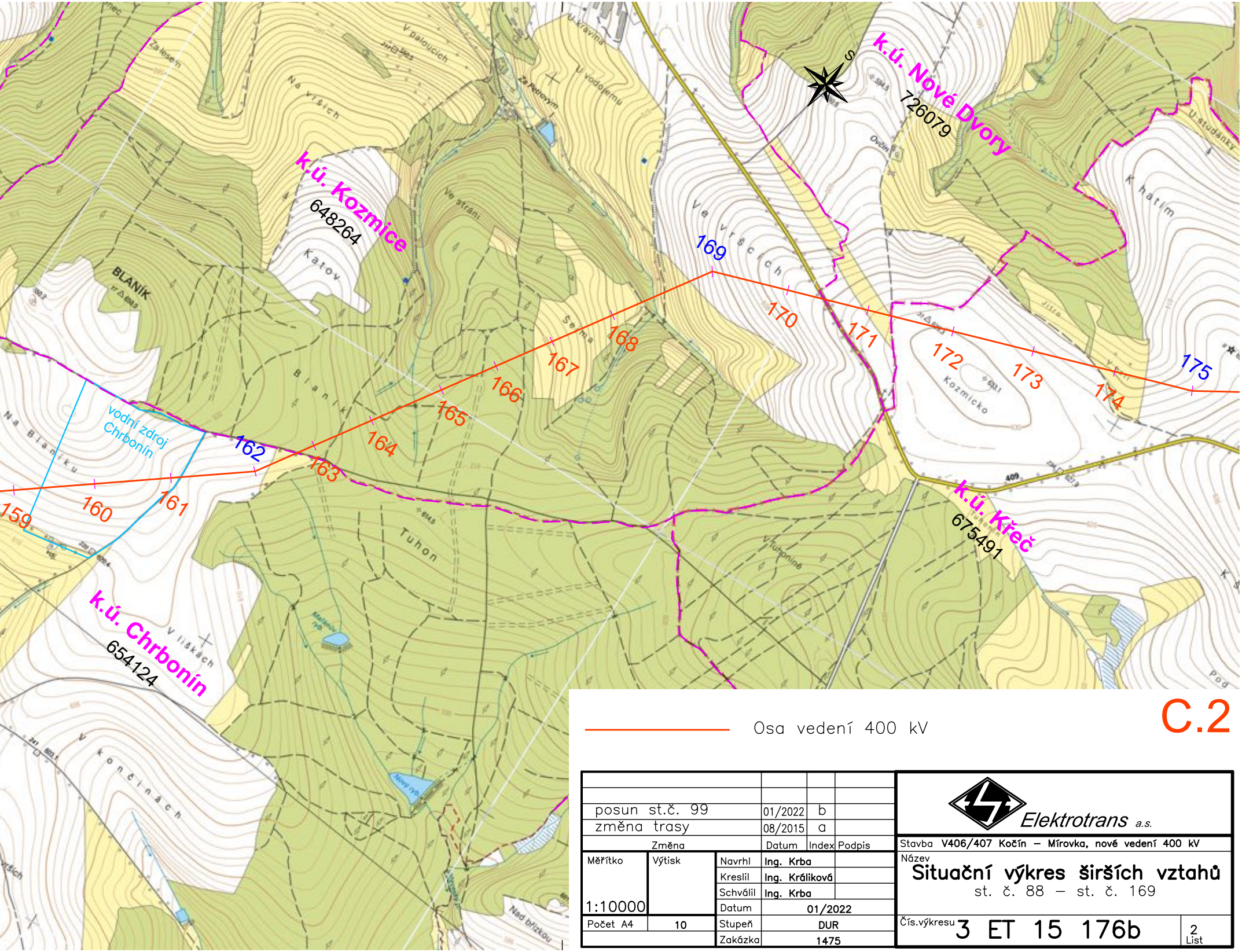

k.ú. Kozmice
648264
k.ú. Nové Dvory
726079
k.ú. Křeč
675491
k.ú. Chrbonín
654124
vodní zdroj Chrbonín
S
159
160
161
162
163
164
165
166
167
168
169
170
171
172
173
174
175
BLANÍK
Blaník
Na Blaníku
Katov
Ve stráni
Ve vršcích
Šerma
Tuhon
Kozmicko
K hatím
U studánky
V paloucích
Na vršich
Za lesem
Za Petrovým
U vodojemu
U kravína
Ovčín
Jitro
V liškách
V končinách
V tuhoníně
Nový ryb.
Nad břízkou
Pod
409

C.2

Osa vedení 400 kV

posun st.č. 99	01/2022	b	
změna trasy	08/2015	a	
Změna	Datum	Index	Podpis

Měřítko 1:10000	Výtisk	Navrhl	Ing. Krba
		Kreslil	Ing. Králiková
		Schválil	Ing. Krba
		Datum	01/2022
Počet A4	10	Stupeň	DUR
		Zakázka	1475

Elektrotrans a.s.

Stavba V406/407 Kočín – Mírovka, nové vedení 400 kV

Název

Situační výkres širších vztahů

st. č. 88 – st. č. 169

Čís.výkresu 3 ET 15 176b

2
List